


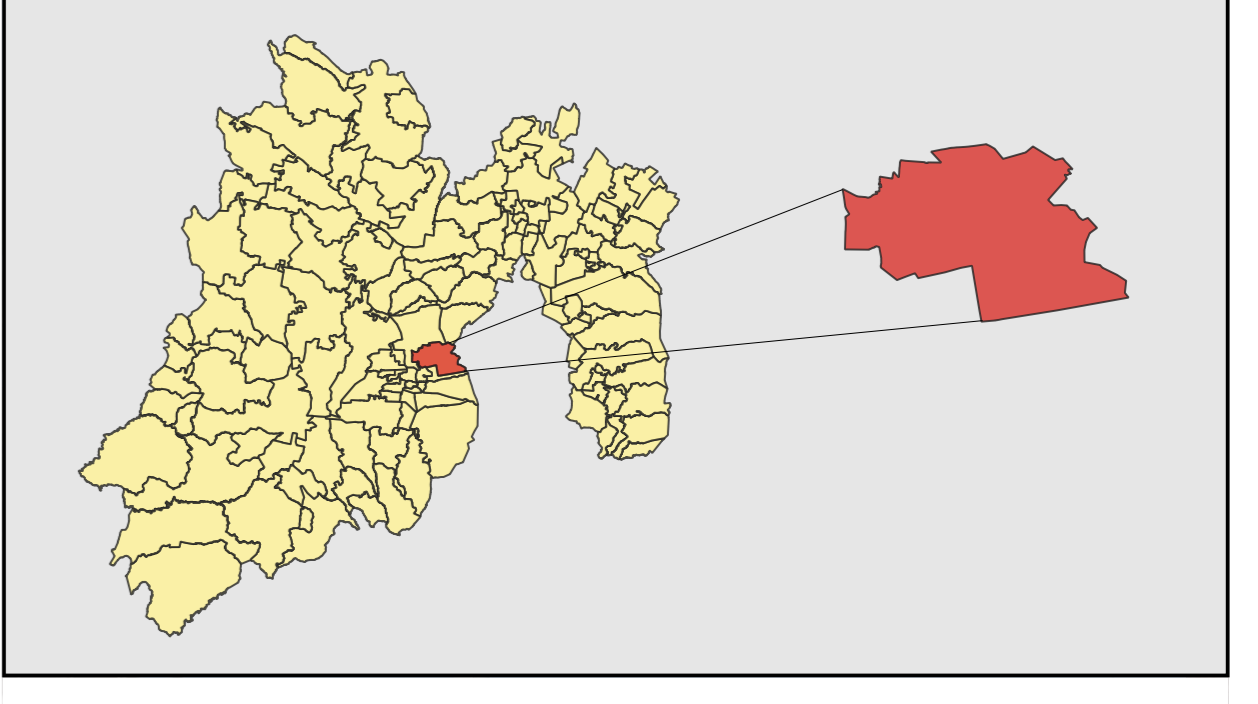
**GOBIERNO DEL ESTADO DE MÉXICO**  
SECRETARÍA DE DESARROLLO URBANO Y OBRA



**PLAN MUNICIPAL DE DESARROLLO URBANO**  
H. AYUNTAMIENTO DE OCOYOACAC



**D-16c**  
**MAPA DE RIESGOS DE ZONAS SUSCEPTIBLES A INUNDACIÓN (Tr = 5 años)**



**SIMBOLOGÍA BÁSICA**

- Colindancias Municipales
- Limite Municipal
- Poligono de Plan Parcial de Competencia Estatal
- Localidades Rurales
- Localidades Urbanas
- Gasolineras
- Minas
- Cables
- Via Férrea
- Línea de Transmisión
- Línea de Comunicación
- Acueducto
- Canales
- Corrientes de Agua
  - Intermittente
  - Perenne
- Valledades
  - Regional
  - Primaria
  - Secundaria
- Cuerpos de Agua
- Zona Arqueológica
- Traza Urbana
- Equipamiento Deportivo
- Áreas Naturales Protegidas
  - Área de Protección de Flora y Fauna
  - Ciénegas del Lerma
  - Parque Nacional Insurgente Miguel Hidalgo y Costilla La Marquesa
  - Parque Estatal denominado Santuario del Agua y Forestal Subsecuencia Tributaria Rio San Lorenzo
  - Parque Ecológico, Turístico y Recreativo Zempoala La Bufo, denominado Parque Otomí-Mexica

**SIMBOLOGÍA TEMÁTICA**

**Tiempo de retorno de 5 años**

- <= 0m
- 0 - 3m
- 3 - 6m
- 6 - 9m
- 9 - 11m
- > 13m

**Microcuencas**


- Chichiquilas
- El Potrero
- Salazar - Ocoyoacac

**Zonas de susceptibilidad a inundaciones por pendientes (%)**

- Inundable/No Inundable - 0-2%

**1:30,000**

0 1 2 Km



**JUNIO 2023**

Coordenada: ITR92\_UTM\_Zona\_14N  
Proyección: UTM  
Datum: ITR92  
Unidades: Metros (m)  
Equidistancia: 20m

**DATOS DE APROBACIÓN Y PUBLICACIÓN**

EL PRESENTE PLANO FORMA PARTE INTEGRANTE DEL PLAN MUNICIPAL DE DESARROLLO URBANO DEL MUNICIPIO DE OCOYOACAC, ESTADO DE MÉXICO, APROBADO POR EL CABILDO MUNICIPAL DE FECHA \_\_\_\_\_ DE \_\_\_\_\_ DEL \_\_\_\_\_ CONTANDO CON EL DICTAMEN DE CONGRUENCIA DE FECHA \_\_\_\_\_ DE \_\_\_\_\_ Y PUBLICADO EN LA GACETA DEL GOBIERNO DEL ESTADO DE MÉXICO DEL \_\_\_\_\_ DE \_\_\_\_\_ DEL \_\_\_\_\_ E INSCRITO EN EL SISTEMA ESTATAL DE INFORMACIÓN DEL DESARROLLO URBANO CON FECHA \_\_\_\_\_ DEL \_\_\_\_\_

INSCRIPCIÓN EN EL INSTITUTO DE LA FUNCIÓN REGISTRAL DEL ESTADO DE MÉXICO.

EL C. \_\_\_\_\_ REGISTRADOR DEL INSTITUTO DE LA FUNCIÓN REGISTRAL DEL ESTADO DE MÉXICO ADSCRITO A LA OFICINA REGISTRAL DE \_\_\_\_\_ ESTADO DE MÉXICO, CERTIFICA QUE EL PRESENTE PLANO CON CLAVE \_\_\_\_\_ QUEDÓ INSCRITO BAJO LA PARTIDA No. \_\_\_\_\_ LIBRO \_\_\_\_\_ SECCIÓN \_\_\_\_\_ DEL INSTITUTO DE LA FUNCIÓN PÚBLICA REGISTRAL DEL ESTADO DE MÉXICO CON FECHA \_\_\_\_\_

| NOMBRE | FECHA | SELLO |
|--------|-------|-------|
|        |       |       |

**FUENTE**

Conjunto de datos vectoriales tomado de las Cartas Topográficas E14A38, E14A39, E14A48 y E14A49, INEGI. Datos geográficos de la Red Nacional de Caminos. Datos del Directorio Estadístico Nacional de Unidades Económicas, 2020; Sistema para la Consulta de Información Catastral (SINCEI), 2020; e Instituto de Información e Investigación Geográfica, Estadística y Catastral del Estado de México (IGEEM), 2020. Para la elaboración del mapa de susceptibilidad de inundaciones se utilizó la metodología para la elaboración de mapas de riesgos por inundaciones en zonas urbanas, CENAPRED, (2011). Los tonos de edición se tomaron del Catálogo de símbolos y sus especificaciones para las Cartas Topográficas, INEGI. Para la representación sombreada del relieve corresponde al Modelo Digital de Elevación.